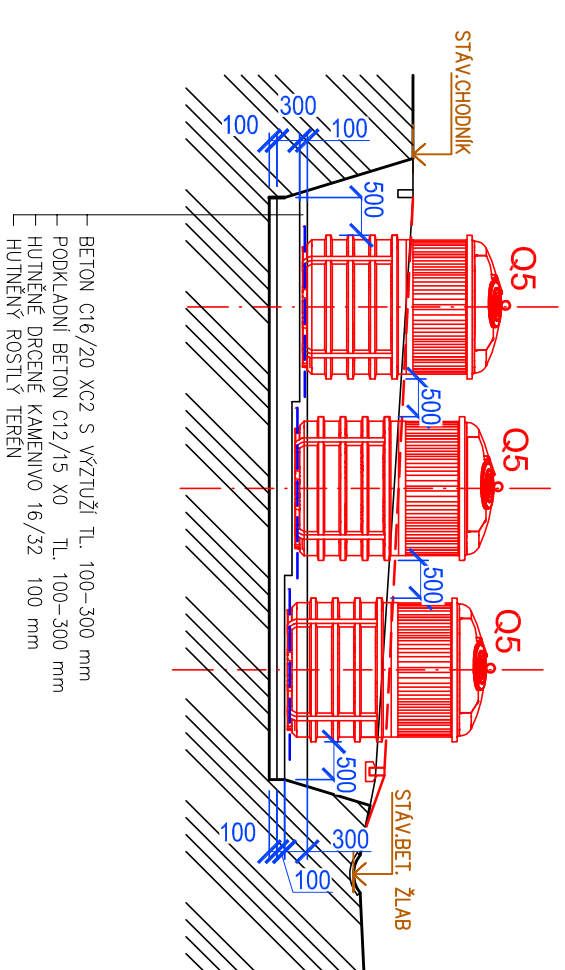


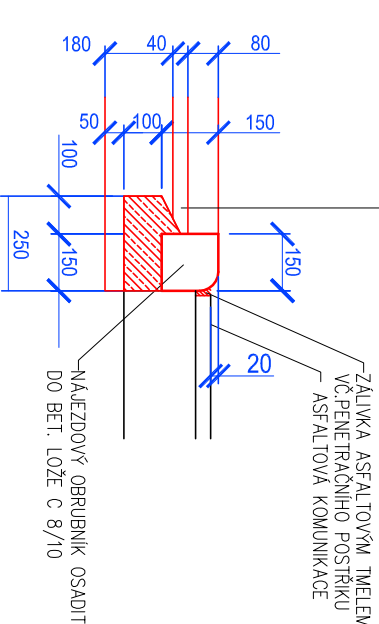
ŘEZ 2-2 M 1:100



DETAIL NÁJEZDOVÉHO OBRUBNÍKU
MĚŘ. 1:20 [ZÁMKOVÁ DÍLAŽBA TL. 80 mm]

MÉR. 1:20

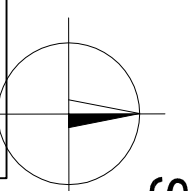
- JEZDOVÉHO OBRUBNÍKU**
- ZÁMKOVÁ DLAŽBA TL. 80 mm
— LÖŽE DRCENÉ KAMENIVO TL. 40 mm
- BETON C16/20 XC2 S VYZTUŽÍ TL. 100–300 mm
PODKLADNÍ BETON C12/15 X0 TL. 100–300 mm
HUŤNÉ DRCENÉ KAMENIVO 16/32 100 mm
HUŤNÝ ROSTLÝ TERÉN



POZNÁMKA

- PŘED PROVÁDĚNÍM VÝKOPŮ NUTNO PROVĚŘIT PRŮBĚH INŽ. SÍTÍ OBNAŽENÉ SÍŤE VYVĚST A OCHRANIT PŘED POŠKOZENÍM –OPATŘIT CHRANIČKOU PVC DN 100 POPŘ. PROVĚST PŘELOŽKU
- PŘI VÝSKYTU SPONNÍ POPŘ. POVRCHOVÉ DEŠŤOVÉ VODY NUTNO ZABEZPEČIT ČERPÁNÍ PO DOBU VÝSTABY
- V PŘÍP. NEZHUTNITELNÉHO PODLOŽÍ PROVĚST JEHO VÝMĚNU V TL. MIN. 300MM–NENÍ SOUČÁSTÍ PROJEKTU
- PŘI REALIZACI OCHRANIT STROMY PŘED POŠKOZENÍM, V PŘÍPADĚ ZASAŽENÍ KOŘENOVÉHO SYSTÉMU PROVADĚT VÝKOP RUČNĚ A PŘESAHUJÍCÍ KÖRĚNY ODŘEZAT .

- ŘEZ 1 - 1 VIZ. VÝKRES PŮDORYSU
±0=CCA 198,55 m n.m.(VIZ. POZNÁMKA)



REV 1	ZAPRACOVÁNÍ PŘÍPOMÍNEK SU		ING. SÝNEK	08/2020
NAVRHOVAL	VYPRACOVAL	HLAVNÍ INŽENÝR	ENVIprojekt CZECH s.r.o. Na Požáře 144 760 01 Zlín	
ING. JIŘÍ SÝNEK	ING. JIŘÍ SÝNEK	ING. JIŘÍ SÝNEK		
ING. JIŘÍ SÝNEK				
INVESTOR	MĚSTO KROMĚŘÍŽ			
STAVBA :				
PK A PPK KONTEJNERY V MĚSTĚ KROMĚŘÍŽI Polopodzemní kontejnery Čs.armády a 17.listopadu D/ DOKUMENTACE OBJEKTŮ SO 03-STANOVISŤE ST 19 – ČS. ARMÁDY 1				
BOURÁNÍ – ST 19			D.5	